






Схема сравнительных вариантов размещения инженерного сооружения



Масштаб 1:1200

Условные обозначения:

-  - проектные границы публичного сервитута (вариант I) (испрашиваемый)
-  - проектные границы публичного сервитута (вариант II)
-  - проектные границы публичного сервитута (вариант III)
-  - существующая часть границы, имеющиеся в ЕГРН сведения о которой достаточны для определения ее местоположения
-  - границы кадастрового квартала