







Схема расположения границ публичного сервитута



- Местоположение публичного сервитута – Российская Федерация, Красноярский Край, Курагинский Район, Алексеевка Село
- Общая площадь публичного сервитута – 6,0 кв.м.
- Площадь публичного сервитута в границах кадастрового квартала 24:23:2501001 – 6,0 кв.м.
- Система координат – МСК-167, зона 4
- Метод определения координат – Аналитический метод
- Средняя квадратическая погрешность положения характерных точек – 0,1 (м)

Масштаб 1:400

Условные обозначения

-  - Граница публичного сервитута
-  - Характерная точка границы, сведения о которой позволяют однозначно определить ее положение на местности
-  - Обозначение новой характерной точки
-  - Граница земельного участка
-  - Кадастровый номер земельного участка
-  - Номер кадастрового квартала

Подпись _____



Дата " 17 " 03 2025 г.

Место для оттиска печати (при наличии) лица, составившего описание местоположения границ объекта